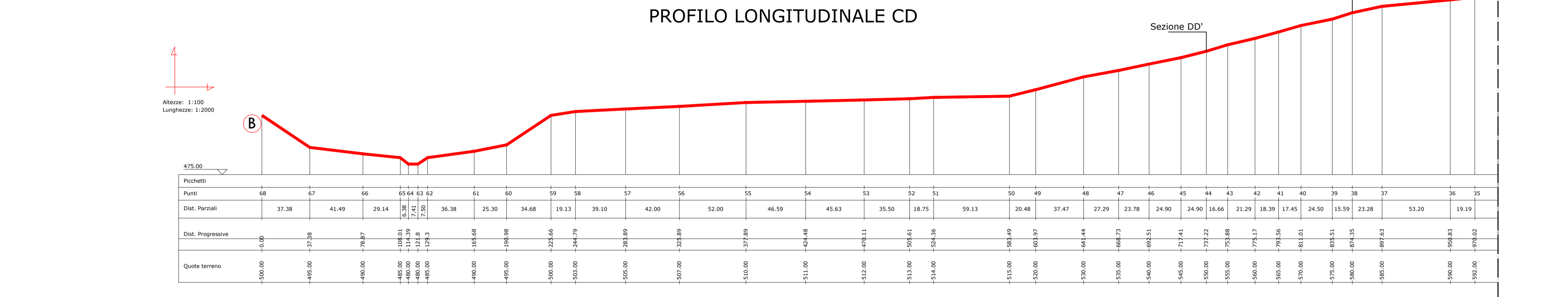
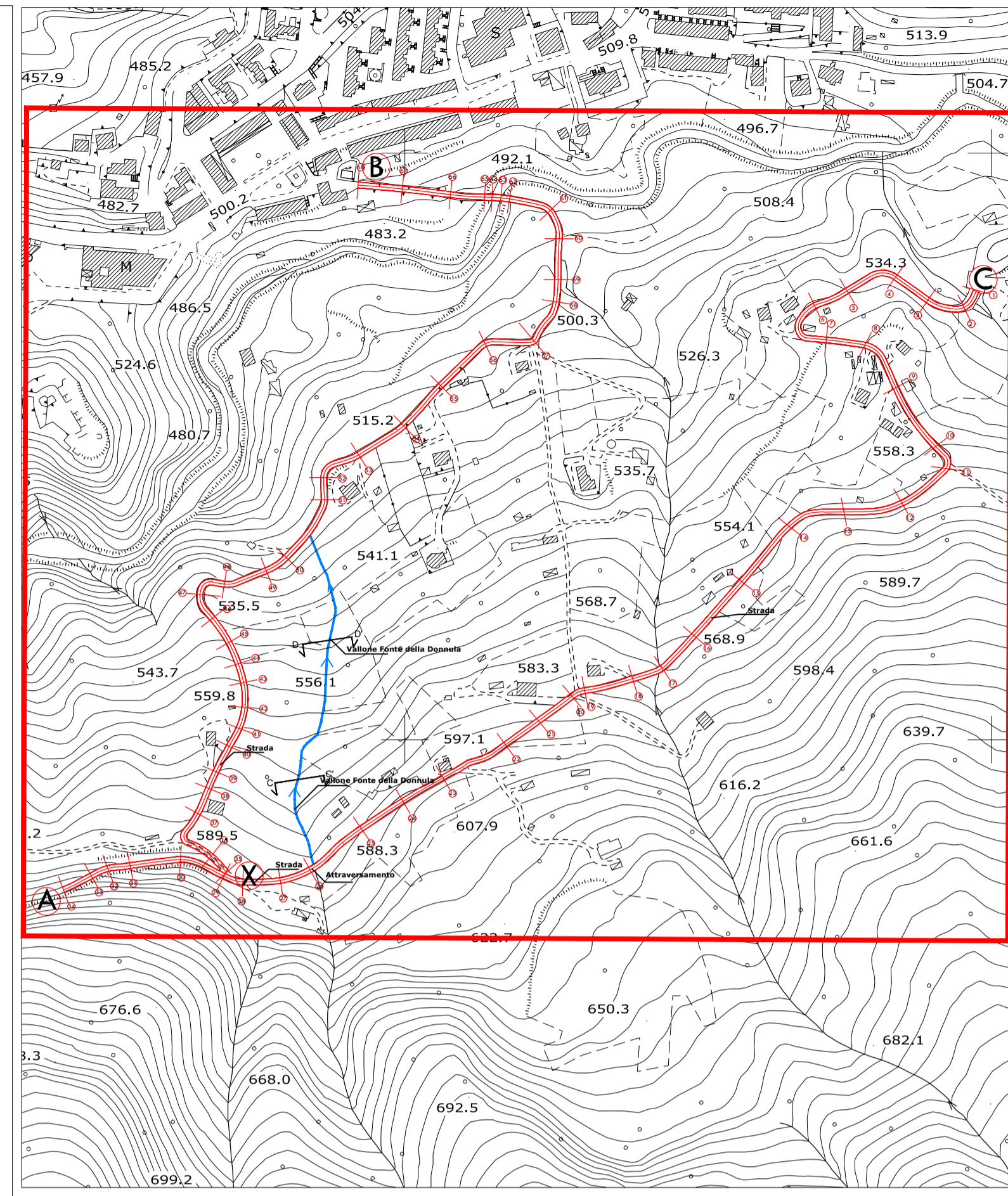
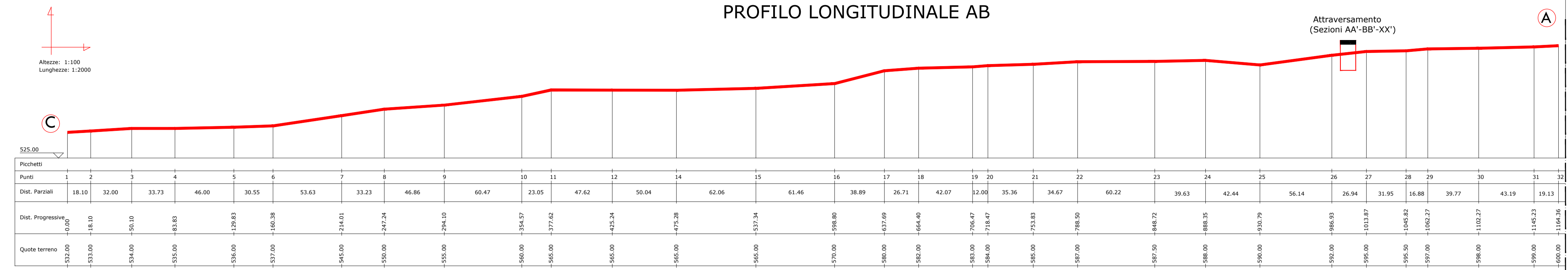
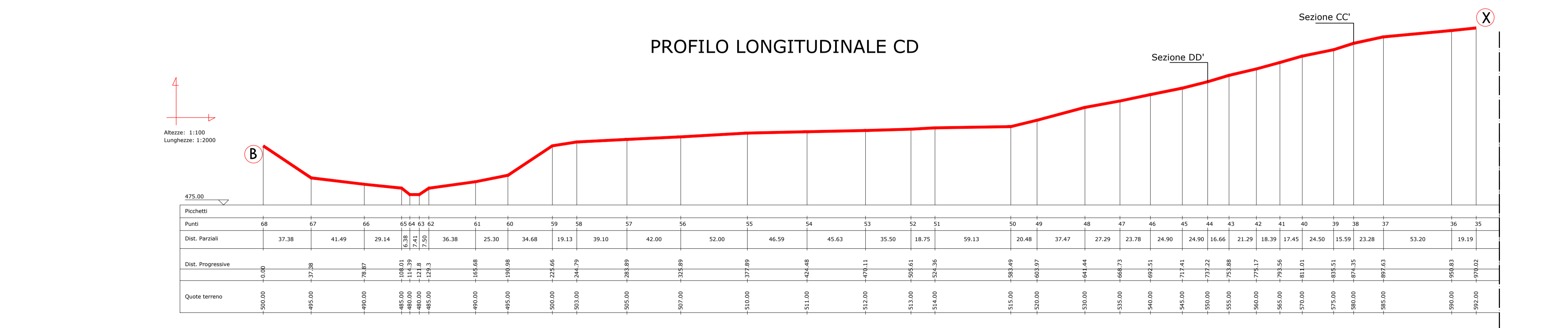
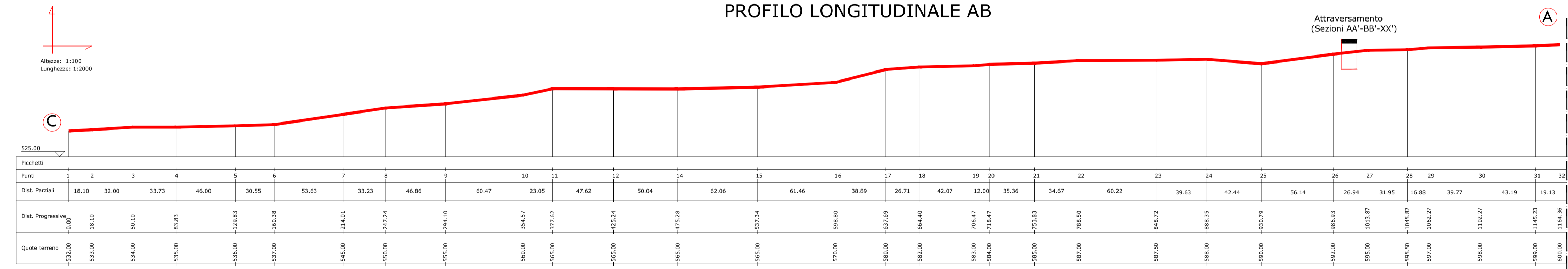


Profili altimetrici - Stato di Fatto



Profili altimetrici - Progetto



COMUNE DI LAVIANO
Provincia di Salerno



Oggetto : REALIZZAZIONE DELLE OPERE DI "MITIGAZIONE DEL RISCHIO IDROGEOLOGICO ALLA LOCALITÀ "OGLIARA - PISTELLO - LEPRE" DEL COMUNE DI LAVIANO".

Committente:
Amministrazione Comunale di Laviano

Architetto: Antonio Aquara

Studio di progettazione:
Località Chies. 102
84020 Chies (SA)
Tel. fax 0828-900054
Cell. 334-900041
E-mail antonioaquara@libero.it

FIRME

ING. GERARDO D'ALESSIO
Arch. ANTONIO AQUARA
Ing. MICHELE SESSA
Ing. GERARDO D'ALESSIO

ORDINE DEGLI ARCHITETTI
ORDINE DEGLI INGEGNERI

Elaborato:

Profili altimetrici - Stato di Fatto - Progetto

Data: Febbraio 2022

Scala: 1 : 2000

Tavola : N° 21