





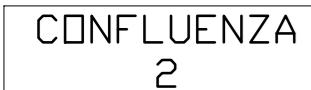


## LEGENDA:

-  Aree catastali vallone Spagarino
-  Aree catastali vallone Campo Piano
-  Aree Comunali
  
-  Vallone Spagarino
-  Vallone Pezza Grande
-  Vallone Pezza Grande, tratto tombato
  
-  Immissione V.Spagarino-V.Campo Piano
-  Immissione V.Pezza Grande-V.Spagarino



## Comune di Laviano

Provincia di Salerno (SA)

**INTERVENTI DI SISTEMAZIONE IDRAULICO FORESTALE DEL VALLONE CHE INTERESSA LE LOCALITA' "CAMPO PIANO-SPAGARINO-CAPO LO PIANO-PIETRA DEL CORVO" DEL COMUNE DI LAVIANO (SA)**

### PROGETTO DEFINITIVO

Tav.03  
Stralcio catastale  
Scala 1:1000

R.T.P. Gestione Tecnica:

Mandatario: Arch.Mario G.S.Giudice  
Mandanti: Ing.Luigi Iannone  
Ing.Arch.Mario L. Capasso  
Ing.Arch.Rosario Antonini  
Dott.Geol. Antonio Corradino

IL R.U.P. :  
Giuseppe Molinaro

DATA: Ottobre 2021

